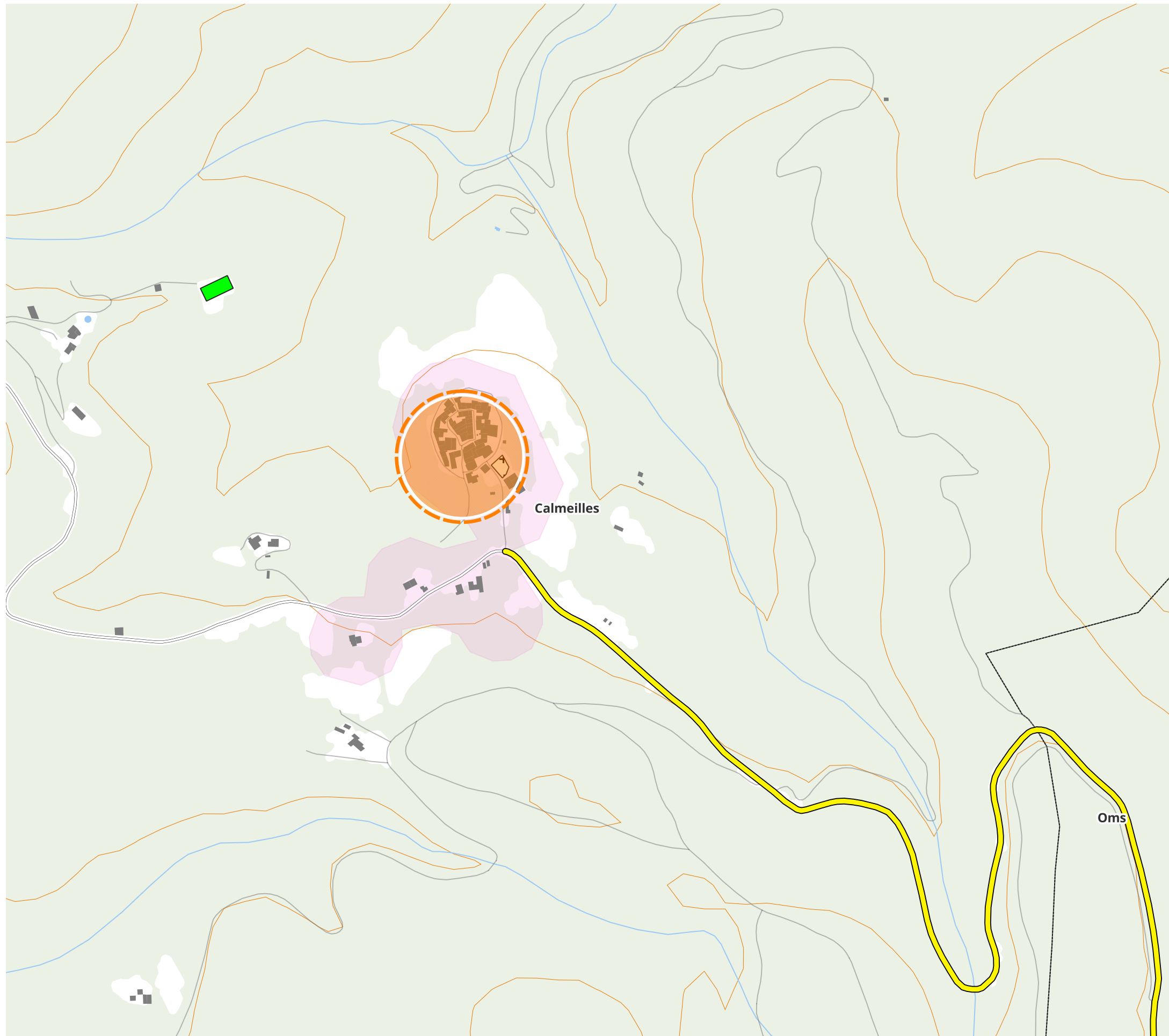
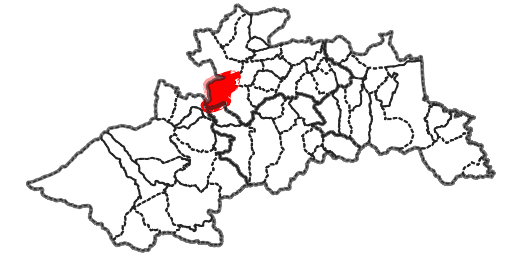


## Calmeilles




### Aire de covoiturage

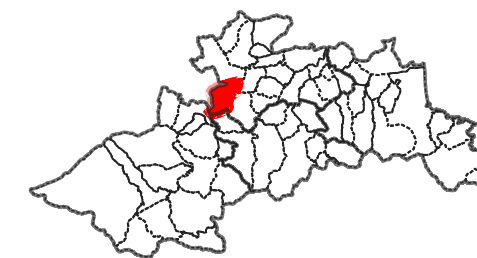
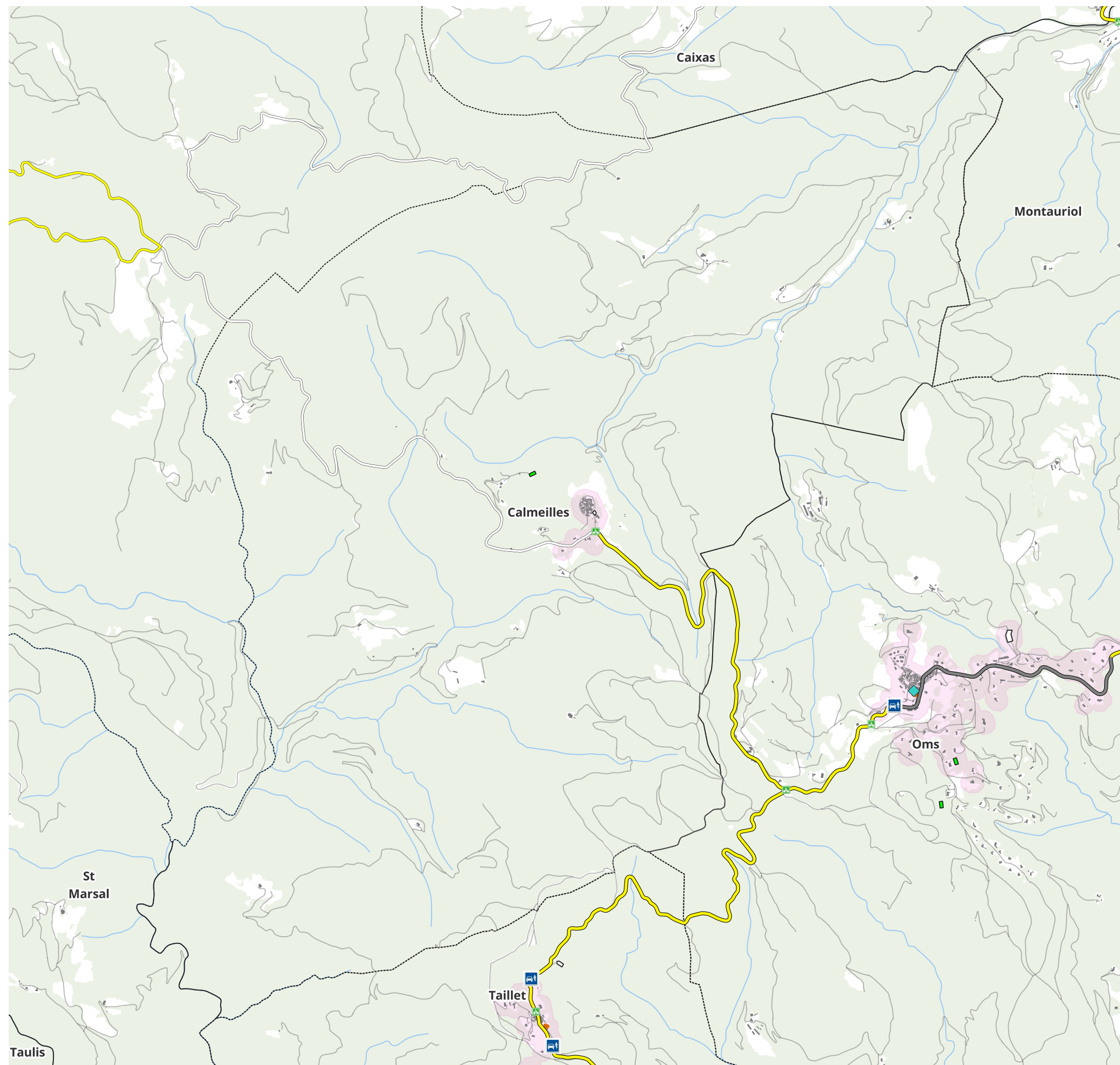
-  A l'étude
-  Existante
-  Arrêts LIO
-  Gares sncf
-  Projets intermodalité
-  Maisons sociales de proximité
-  EV8 et Pirinexus
-  Propositions d'aménagements
-  Aménagements existants

-  Enseignement
-  Intermodalité
-  Culture & Patrimoine
-  Santé
-  Sports & loisirs
-  Administratif
-  Hébergement touristique
-  Zone d'activité ou commerciale



0 121 243 m





## Jalonnement

 A21

 Dv


 Partageons la route


 EV8 et Pirinexus

 Aménagements existants

## Propositions d'aménagements


 Aménagement sur chaussée

 Autres aménagements

 Jalonnement


 Marquage au sol

 Piste cyclable

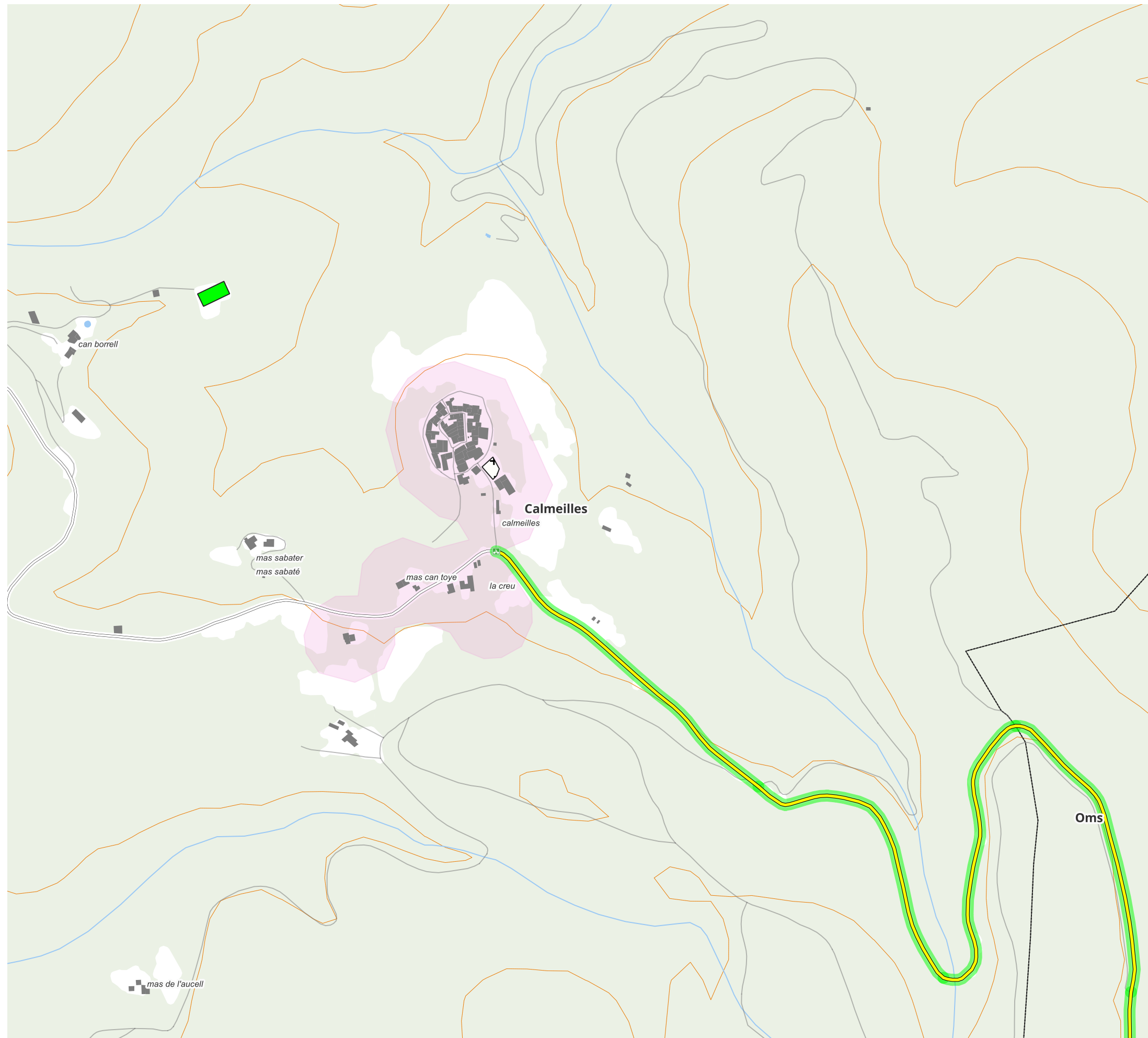
 Voie verte et aménagement de chemins






0 531 1 062 m










## Zoom centre - Calmeilles



### Jalonnement

-  A21
-  Dv
-  Partageons la route







### Equipements

-  Abri
-  Arceaux
-  Borne de recharge
-  Station multi fonction
-  Box individuels sécurisés
-  Ilot multi service
-  Stationnements existants

### EV8 et Pirinexus

### Aménagements existants

### Propositions d'aménagements

-  Aménagement sur chaussée
-  Autres aménagements
-  Jalonnement
-  Marquage au sol
-  Piste cyclable
-  Voie verte et aménagement de chemins

### Phasage

-  Phase 1
-  Phase 2
-  Phase 3



0 121 241 m

