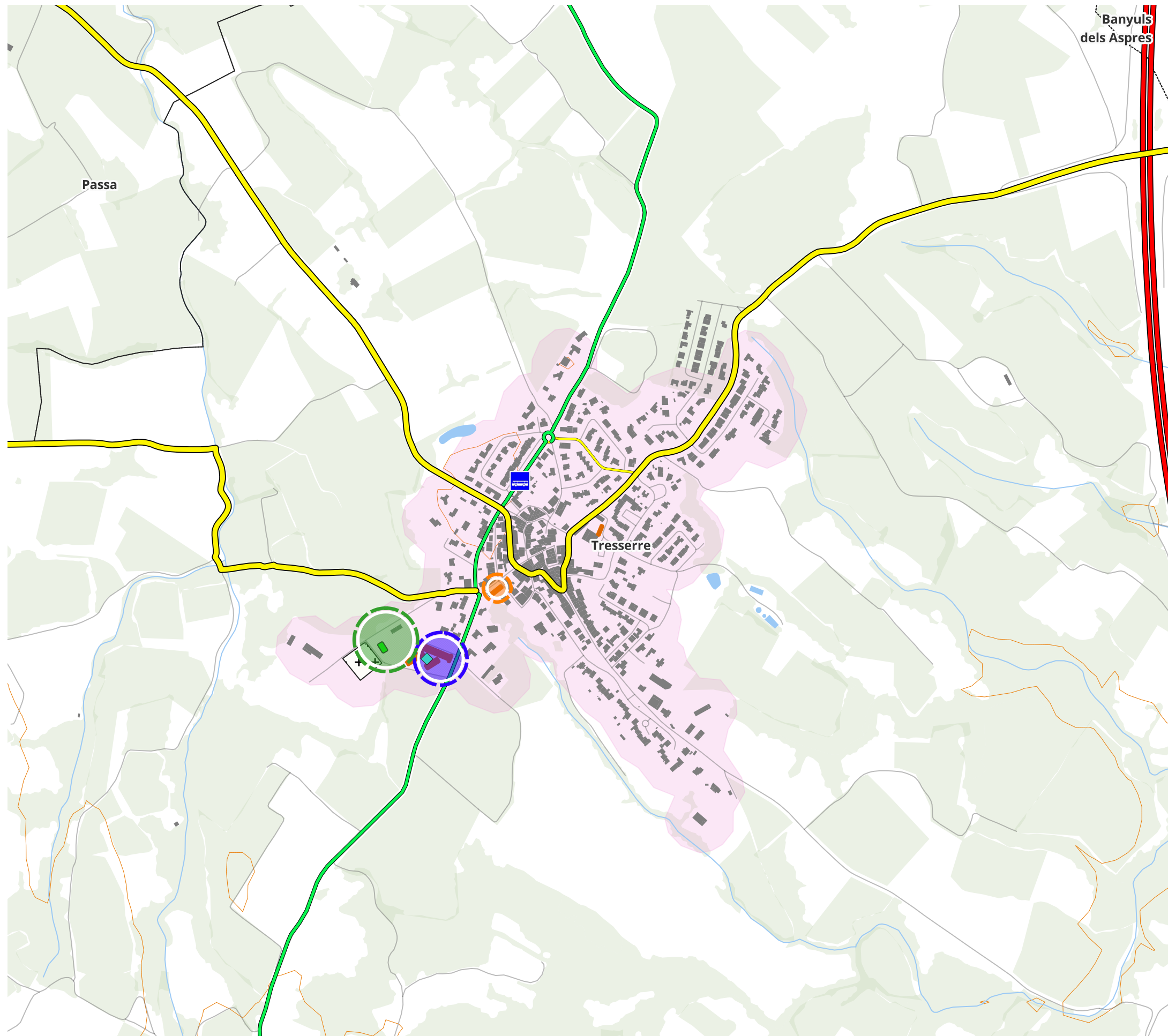
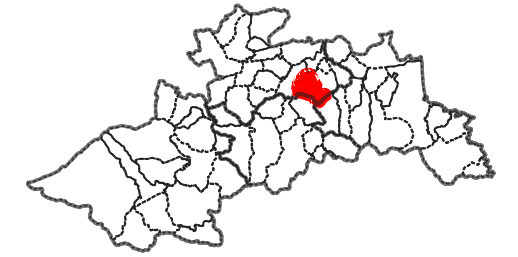


Tresserre




Aire de covoiturage

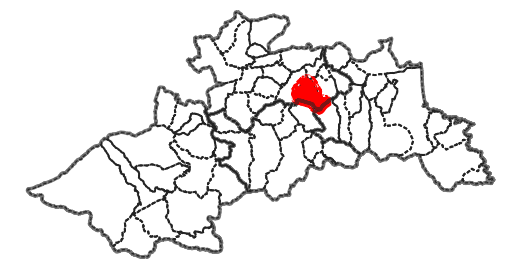
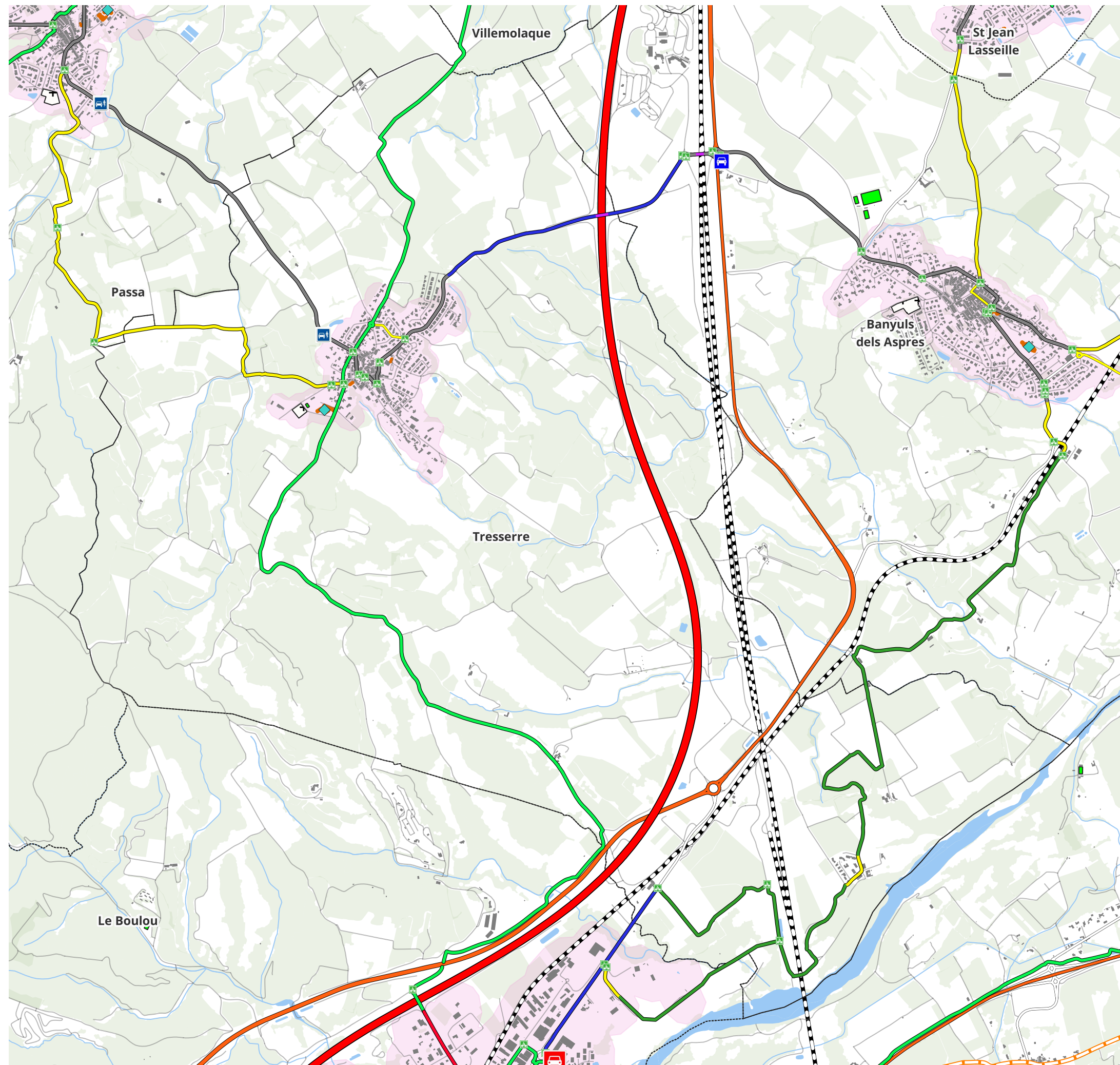
-  A l'étude
-  Existante
-  Arrêts LIO
-  Gares sncf
-  Projets intermodalité
-  Maisons sociales de proximité
-  EV8 et Pirinexus
-  Propositions d'aménagements
-  Aménagements existants

-  Enseignement
-  Intermodalité
-  Culture & Patrimoine
-  Santé
-  Sports & loisirs
-  Administratif
-  Hébergement touristique
-  Zone d'activité ou commerciale



0 194 388 m





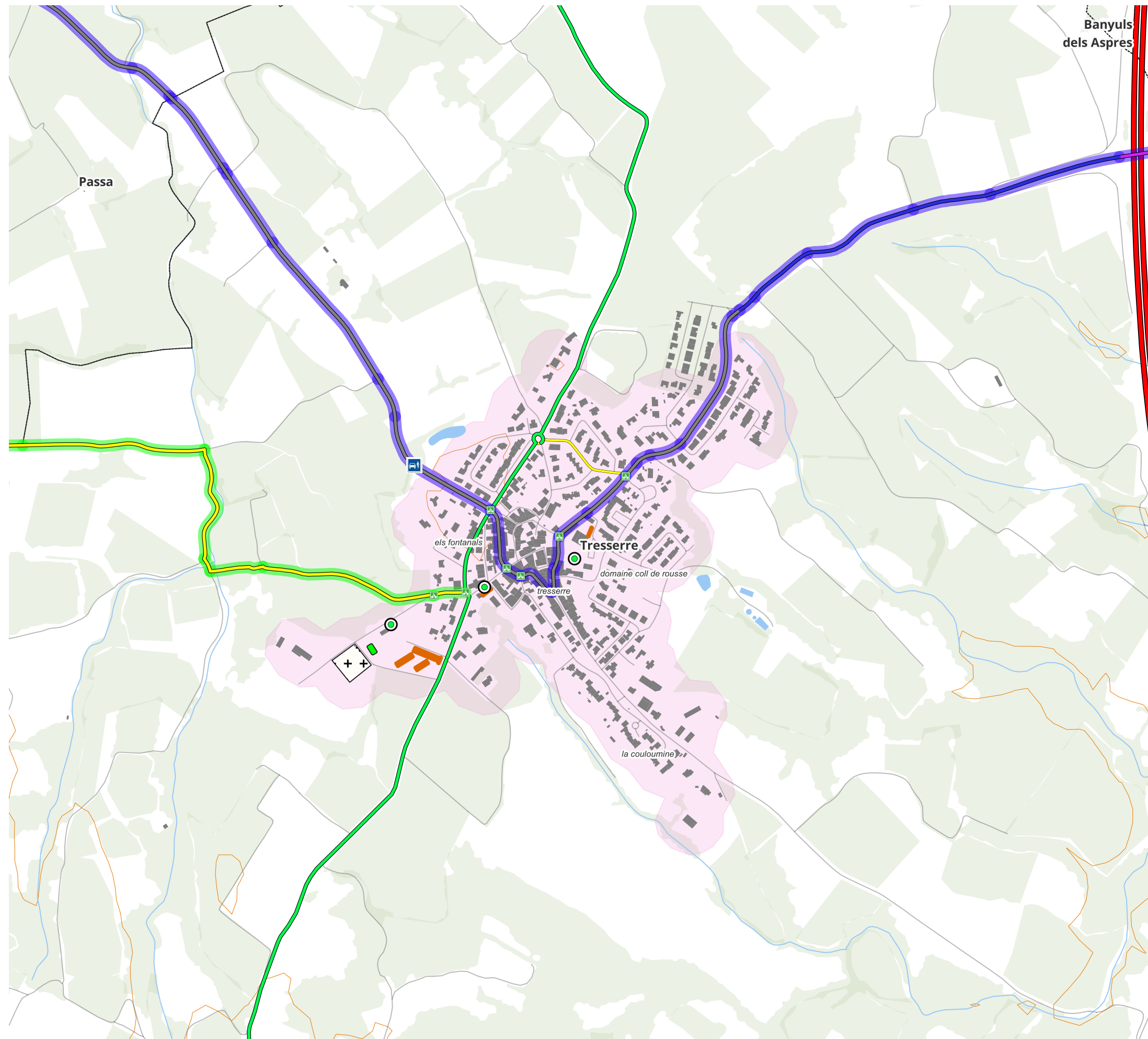
Jalonnement

- A21
 - Dv
 - Partageons la route
 - EV8 et Pirinexus
 - Aménagements existants
- ## Propositions d'aménagements
- Aménagement sur chaussée
 - Autres aménagements
 - Jalonnement
 - Marquage au sol
 - Piste cyclable
 - Voie verte et aménagement de chemins






0 483 965 m








Zoom centre - Tresserre




Jalonnement

-  A21
-  Dv
-  Partageons la route







Equipements

-  Abri
-  Arceaux
-  Borne de recharge
-  Station multi fonction
-  Box individuels sécurisés
-  Ilot multi service
-  Stationnements existants


 EV8 et Pirinexus

 Aménagements existants

Propositions d'aménagements


-  Aménagement sur chaussée
-  Autres aménagements
-  Jalonnement
-  Marquage au sol
-  Piste cyclable
-  Voie verte et aménagement de chemins

Phasage

-  Phase 1
-  Phase 2
-  Phase 3



0 189 378 m



Informations générales

Phase	Catégorie	Proposition d'aménagement	Longueur en Km	Coût en € HT
Phase 1	Autres aménagements	Encorbellement	0,1	0 €
Phase 1	Marquage au sol	Marquage au sol	1,9	2 728 €
Phase 1	Piste cyclable	Piste bidirectionnelle	0,8	290 500 €
Phase 2	Jalonnement	Jalonnement	1,5	5 600 €
Phase 2	Piste cyclable	Piste bidirectionnelle	0,2	72 900 €
Phase 2	Voie verte et aménagement de chemins	Aménagement de chemin	2,4	355 605 €
Phase 2	Voie verte et aménagement de chemins	Voie verte autorisée aux véhicules	1,1	800 €

Détail des stationnements

Type	Places	Coût
Arceaux	12	1 440 €

Synthèse

Longueur des aménagements existants : 5,4 Km

Longueur des aménagements proposés : 8,0 Km

Longueur totale : 13,4 Km

Coût des aménagements : 728 133 €

Coût du stationnement : 1 440 €

Coût total : 729 573 €

Nombre d'habitants vivant à moins de 200 mètres d'un aménagement:

Aménagements existants: 782

Personnes supplémentaires après la 1ère phase: 163

Personnes supplémentaires après la 2nde phase: 68

Personnes supplémentaires après la 3ième phase: 0

Nombre d'équipements* connectés :

Situation initiale	Après la 1ère phase	Après la 2nde phase	Après la 3ième phase
16	18	57	57

* Equipements issus de la base permanente des équipements de l'Insee filtrée avec : Administration, commerces de proximité, culture, enseignement, santé, social, sport. Ajout des aires de covoiturage et des arrêts LIO.