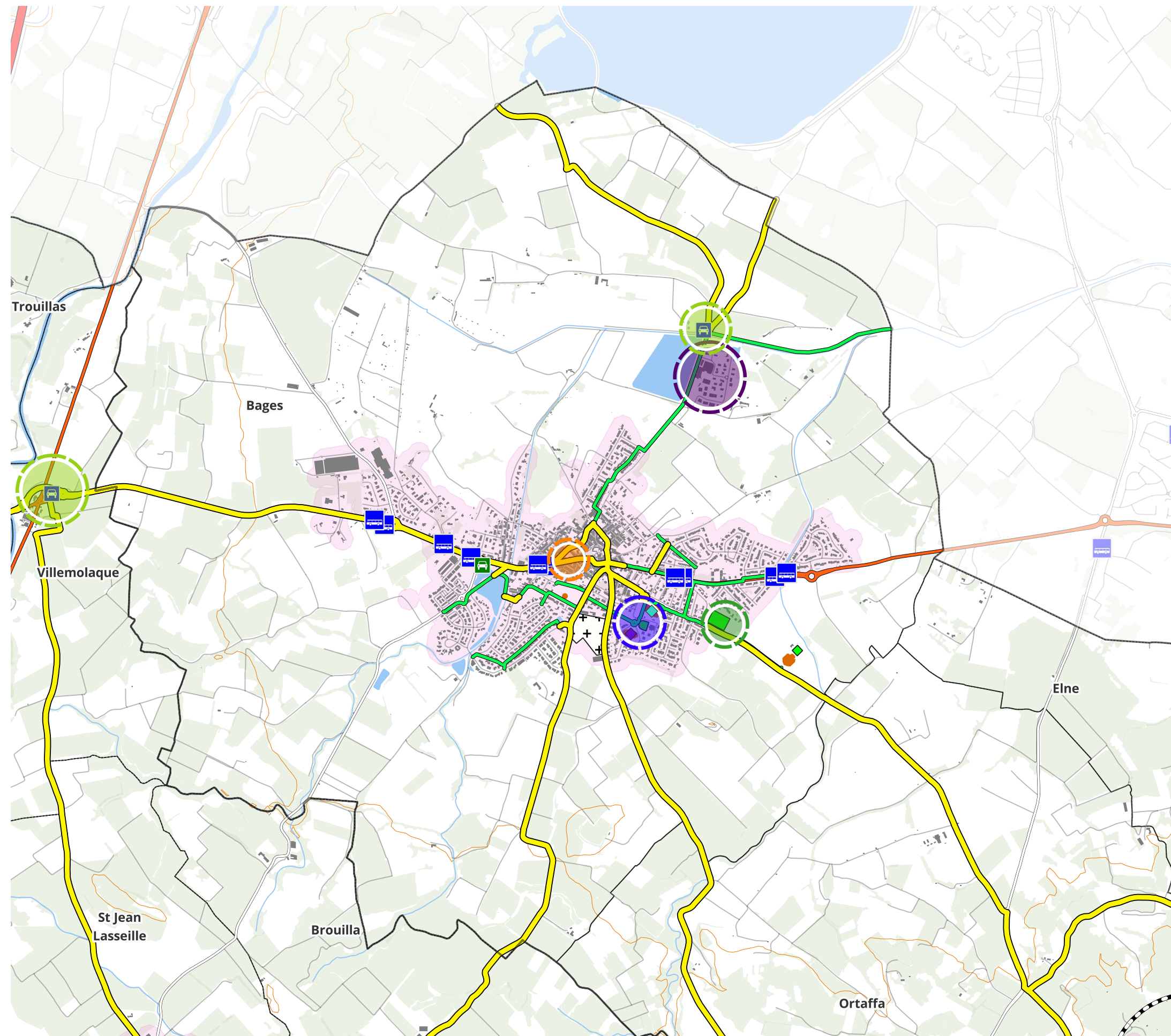
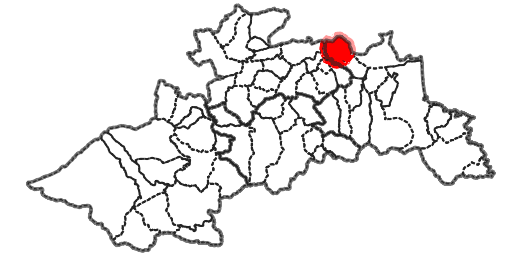


# Schéma Directeur cyclable du Pays Pyrénées Méditerranée - Définition des principaux enjeux

## Bages




### Aire de covoiturage

-  A l'étude
-  Existante
-  Arrêts LIO
-  Gares sncf
-  Projets intermodalité
-  Maisons sociales de proximité
-  EV8 et Pirinexus
-  Propositions d'aménagements
-  Aménagements existants

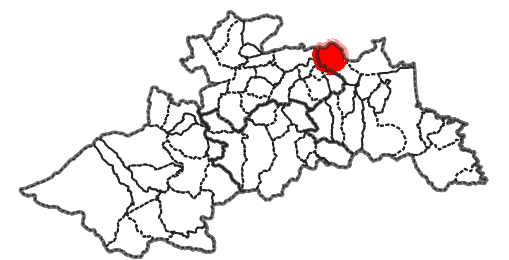
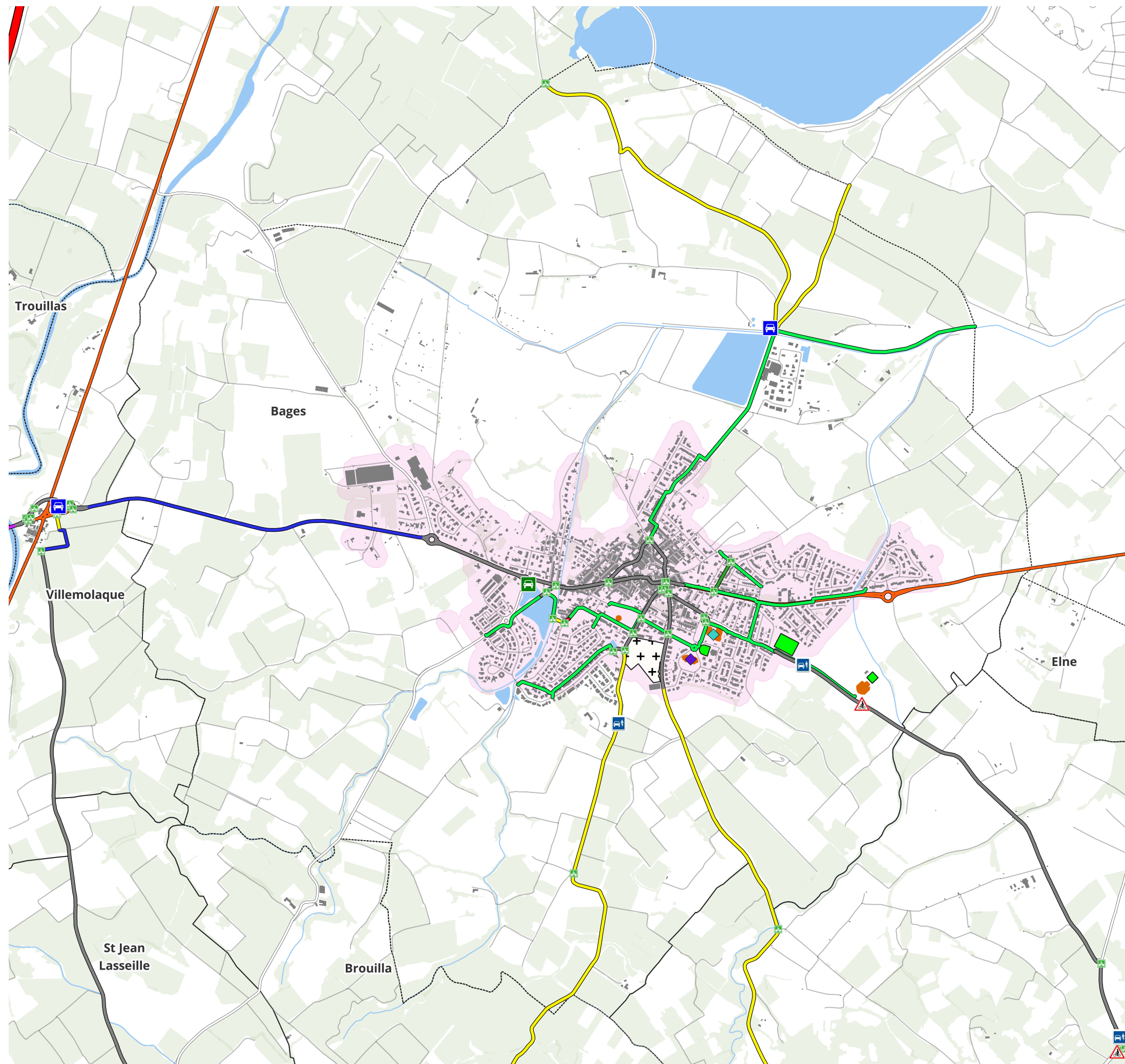
-  Enseignement
-  Intermodalité
-  Culture & Patrimoine
-  Santé
-  Sports & loisirs
-  Administratif
-  Hébergement touristique
-  Zone d'activité ou commerciale



0 495 989 m







## Jalonnement

A21

Dv

Partageons la route

EV8 et Pirinexus

Aménagements existants

## Propositions d'aménagements

Aménagement sur chaussée

Autres aménagements

Jalonnement

Marquage au sol

Piste cyclable

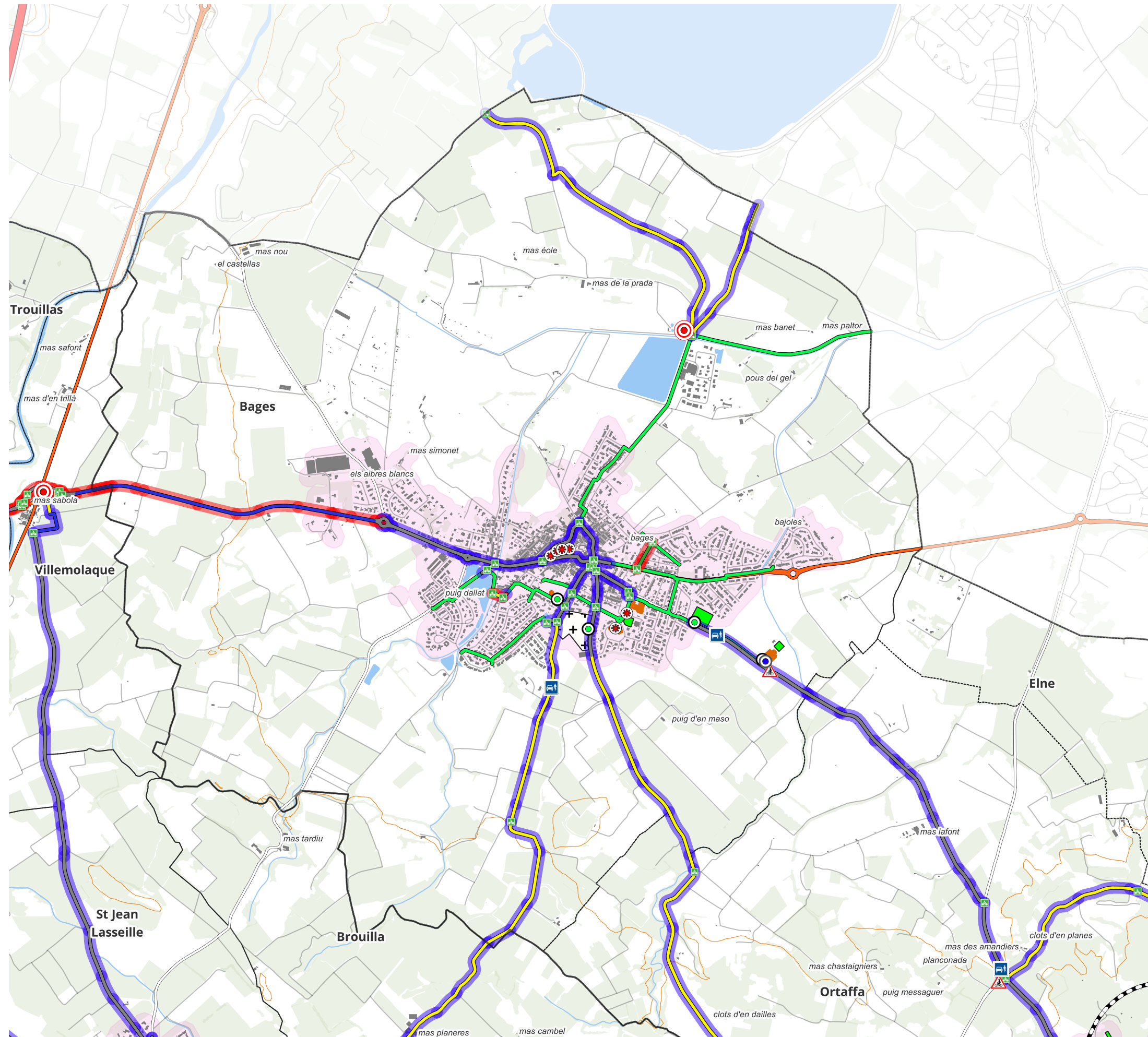
Voie verte et aménagement de chemins






0 433 866 m










## Zoom centre - Bages



### Jalonnement

-  A21
-  Dv
-  Partageons la route







### Equipements

-  Abri
-  Arceaux
-  Borne de recharge
-  Station multi fonction
-  Box individuels sécurisés
-  Ilot multi service
-  Stationnements existants

### EV8 et Pirinexus

### Aménagements existants

### Propositions d'aménagements

-  Aménagement sur chaussée
-  Autres aménagements
-  Jalonnement
-  Marquage au sol
-  Piste cyclable
-  Voie verte et aménagement de chemins

### Phasage

-  Phase 1
-  Phase 2
-  Phase 3



0 492 984 m

Informations générales

Phase	Catégorie	Proposition d'aménagement	Longueur en Km	Coût en € HT
Phase 1	Aménagement sur chaussée	Bande cyclable	0,0	917 €
Phase 1	Jalonnement	Jalonnement	5,2	10 000 €
Phase 1	Marquage au sol	Marquage au sol	3,8	5 298 €
Phase 1	Marquage au sol	Marquage de rond point	0,1	187 €
Phase 3	Autres aménagements	Passerelle	0,0	0 €
Phase 3	Jalonnement	Jalonnement	0,0	1 200 €
Phase 3	Marquage au sol	Marquage au sol	0,1	92 €
Phase 3	Piste cyclable	Piste bidirectionnelle	1,4	505 100 €
Phase 3	Voie verte et aménagement de chemins	Voie verte	0,2	64 076 €

Détail des stationnements

Type	Places	Coût
Abri	4	3 500 €
Arceaux	15	1 800 €
Station multi fonction	10	19 140 €

Synthèse

Longueur des aménagements existants : 6,1 Km

Longueur des aménagements proposés : 10,8 Km

Longueur totale : 16,9 Km

Coût des aménagements : 586 869 €

Coût du stationnement : 24 440 €

Coût total : 611 309 €

Nombre d'habitants vivant à moins de 200 mètres d'un aménagement:

Aménagements existants: 4 033

Personnes supplémentaires après la 1ère phase: 191

Personnes supplémentaires après la 2nde phase: 0

Personnes supplémentaires après la 3ième phase: 11

Nombre d'équipements\* connectés :

Situation initiale	Après la 1ère phase	Après la 2nde phase	Après la 3ième phase
75	80	80	80

\* Equipements issus de la base permanente des équipements de l'Insee filtrée avec : Administration, commerces de proximité, culture, enseignement, santé, social, sport. Ajout des aires de covoiturage et des arrêts LIO.